

HISTOIRE DE LA COMMUNE

Cantenay, (du latin *Cantaniacus*) vient du nom d'une villa romaine et de sa chapelle, données en 874 par Charles le Bon à Vuaraco, un abbé du chapitre St Jean Baptiste d'Angers. Charlemagne y aurait entendu la messe.


Ce lieu situé au bord de la rivière « Sarthe » devient plus tard le siège de la première paroisse. Au moment des inondations hivernales, l'office était transféré sur les bords de la Mayenne en un point haut appelé Epinard.




La Hautvraie

Aujourd'hui Cantenay est un village de quelques maisons parfois encore inondées l'hiver. La Hautvraie, lieu central du Vieux Cantenay est une propriété privée comprenant une belle maison d'habitation (l'ancienne cure de la paroisse) et les restes de l'ancienne église romane du XI^{ème} siècle.

Du sentier de randonnée « Entre prairies et bocage », on peut apercevoir la base du clocher avec sa chapelle en cul de four.



*Intérieur de
l'église
romane*



Epinard, tiendrait son nom de la présence, en bord de rivière de buissons d'épines noires, (spinatum en latin).




Le prunellier



Carte de Cassini XVIIIème Siècle

C'est en 1444 que la chapelle Saint Sébastien est réhabilitée pour la célébration des offices et devient alors l'église paroissiale.



*Illustration
Archives Départementales*



L'actuelle église Saint Hilaire a été construite en 1807 et reconstruite par les demoiselles de Logerais en 1898, qui en firent don à la commune en 1903.

Au XVIIIème siècle, Epinard est un des lieux de passage les plus fréquentés de l'Anjou. Le pont, dont on peut encore apercevoir les piles, permettait en franchissant la Mayenne de joindre le Maine et la Normandie.



Le bourg, longue rue bordée de vieilles maisons, est aujourd'hui l'axe principal de passages de nombreux voyageurs qui empruntent la route départementale 107, reliant Angers à Sablé sur Sarthe.

*L'Hostellerie du Grand Louis
(XV-XVI^{ème} siècle) rue d'Angers*